






**VIA VERDE DELLA COSTA DEI TRABOCCHI**  
 AGGIORNAMENTO DEL PROGETTO PRELIMINARE  
Aggiornamento del progetto preliminare approvato con Deliberazione del Consiglio provinciale n. 131 del 21/12/2010

**A10a** Mosaico della Strumentazione Urbanistica Comunale  
 Comune di Francavilla al Mare

Scala: 1:10.000  
 Data: Giugno 2013

Gruppo di progettazione  
 Architetto Antonio Di Chiacchio      Architetto Alessandro Cipressi  
  
 Dott. Maurizio Basile

**LEGENDA:**

-  Confine Comunale
-  Zona A - Centro Storico
-  Zona B - Residenziale di Completamento
-  Zona C - Residenziale di Completamento
-  Zona C1 - Residenziale Pubblica P.E.E.P.
-  Zona D1 - Produttiva Industriale
-  Zona D2 - Produttiva Artigianale
-  Zona E - Zona agricola
-  Zona FA - Area per l'istruzione
-  Zona FB - Attrezzature di interesse comune
-  Zona FC - Verde Pubblico Attrezzato e Sport
-  Zona FC1 - Area di Tutela e/o di Rispetto
-  Zona FC2 - Area di Verde Privato
-  Zona FD - Area a Parcheggio
-  Tracciato ferroviario esistente, in esercizio  
a raso
-  in galleria
-  di collegamento interno
-  Nuovo tracciato ferroviario  
a raso
-  in galleria
-  Tracciato ferroviario dismesso  
a raso
-  in galleria
-  Pista ciclabile di connessione al tracciato dismesso

